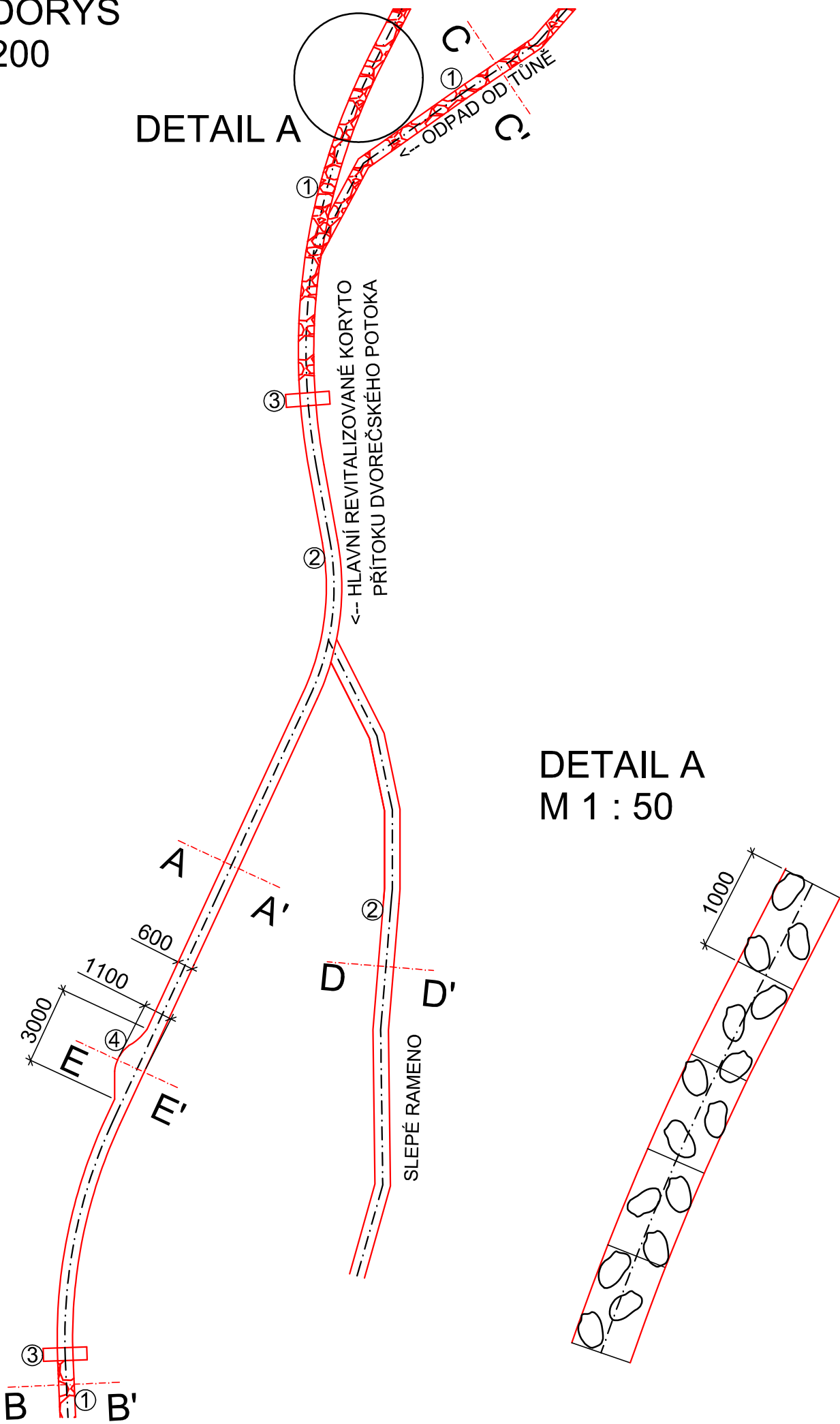
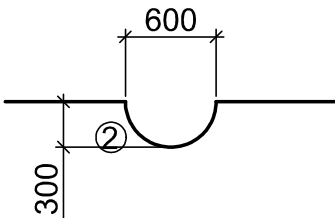


PŮDORYS  
1 : 200

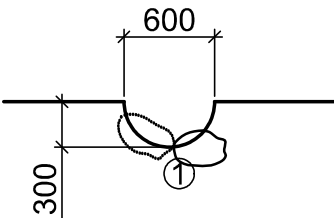


PŘÍTOK HLAVNÍHO REVITALIZOVANÉHO TOKU

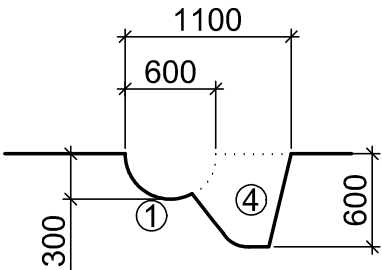
ŘEZ A-A'  
M 1 : 50



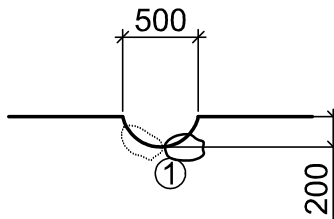
ŘEZ B-B'  
M 1 : 50



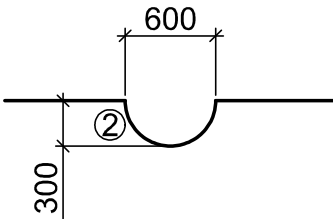
ŘEZ E-E'  
M 1 : 50



ODPAD OD TŮNĚ  
ŘEZ C-C'  
M 1 : 50



SLEPÁ RAMENA  
ŘEZ D-D'  
M 1 : 50



- 1 - OPEVNĚNÍ DNA KAMENY ZATLAČENÝMI DO DNA (ZÁHOZ Z LOMOVÉHO KAMENE, HMOTNOST KAMENE DO 50 kg, 2 - 3 KAMENY NA 1 m TOKU - NEPRAVIDELNĚ)  
2 - ZEMNÍ KORYTO BEZ OPEVNĚNÍ  
3 - POMÍSTNÍ ZDRSNĚNÍ DNA (ROVNANINA Z LK, HMOTNOST KAMENE DO 80 kg, VIZ VÝKRES D.4.5)  
4 - MÍSTNÍ ROZŠÍŘENÍ A PROHLOUBENÍ KORYTA (LOKÁLNÍ TŮNKY V NEOPEVNĚNÉ TRASE - 4 ks)

INVESTOR: POVODÍ OHŘE, s.p.	VYPRACOVAL: Ing. K. VRÁNA, Ing. M. VEJVALKOVÁ, Ing. K. VEJVALKOVÁ	KV+MV AQUA s.r.o. Dominova 2463/15 158 00 Praha 5	
KRAJ KARLOVARSKÝ	KATASTRÁLNÍ ÚZEMÍ: JEDLIČNÁ, POUSTKA U FRANTIŠKOVÝCH LÁZNÍ		
IDVT (DVOREČSKÝ P.): 10221999	IDVT (LBP DVOREČSKÉHO P.): 10236164		
AKCE:		REVITALIZACE DVOREČSKÉHO POTOKA A LBP DVOREČSKÉHO POTOKA	
PŘÍLOHA: PŘÍTOK DVOREČSKÉHO POTOKA VZOROVÉ PŘÍČNÉ ŘEZY KORYTY TOKŮ		MĚŘÍTKO: 1:200, 1:50	Č.PŘÍLOHY: D.4.10
			POČET A4: 2 A4